

Auswertung der Verjüngungsinventur 2024 für die Hegegemeinschaft 295 - Pilsting (Landkreis Dingolfing-Landau)

Anzahl der erfassten Verjüngungsflächen: 32, davon ungeschützt: 8, teilweise geschützt: 3, vollständig geschützt: 21

Verjüngungspflanzen ab 20 Zentimeter Höhe bis zur maximalen Verbisshöhe

Baumartengruppe	Aufgenommene Pflanzen insgesamt		Pflanzen ohne Verbiss und ohne Fegeschaden		Pflanzen mit Verbiss und/oder Fegeschaden		Pflanzen mit Leittriebverbiss		Pflanzen mit Verbiss im oberen Drittel		Pflanzen mit Fegeschaden	
	Anzahl	Anteil (%)	Anzahl	Anteil (%)	Anzahl	Anteil (%)	Anzahl	Anteil (%)	Anzahl	Anteil (%)	Anzahl	Anteil (%)
Fichte	270	32,7	227	84,1	43	15,9	9	3,3	43	15,9	0	0,0
Tanne	4	0,5	0	0,0	4	100,0	2	50,0	4	100,0	0	0,0
Kiefer	1	0,1	1	100,0	0	0,0	0	0,0	0	0,0	0	0,0
Sonst. Nadelholz	0	0,0	0	0,0	0	0,0	0	0,0	0	0,0	0	0,0
Nadelholz gesamt	275	33,3	228	82,9	47	17,1	11	4,0	47	17,1	0	0,0
Buche	3	0,4	2	66,7	1	33,3	1	33,3	1	33,3	0	0,0
Eiche	0	0,0	0	0,0	0	0,0	0	0,0	0	0,0	0	0,0
Edellaubholz	501	60,7	374	74,7	127	25,3	45	9,0	125	25,0	2	0,4
Sonst. Laubholz	46	5,6	26	56,5	20	43,5	8	17,4	20	43,5	0	0,0
Laubholz gesamt	550	66,7	402	73,1	148	26,9	54	9,8	146	26,5	2	0,4
Alle Baumarten	825	100,0	630	76,4	195	23,6	65	7,9	193	23,4	2	0,2

Verjüngungspflanzen kleiner 20 Zentimeter Höhe

Baumartengruppe	Aufgenommene Pflanzen insgesamt		Pflanzen ohne Verbiss im oberen Drittel		Pflanzen mit Verbiss im oberen Drittel	
	Anzahl	Anteil (%)	Anzahl	Anteil (%)	Anzahl	Anteil (%)
Fichte	66	31,0	66	100,0	0	0,0
Tanne	3	1,4	1	33,3	2	66,7
Kiefer	0	0,0	0	0,0	0	0,0
Sonst. Nadelholz	0	0,0	0	0,0	0	0,0
Nadelholz gesamt	69	32,4	67	97,1	2	2,9
Buche	0	0,0	0	0,0	0	0,0
Eiche	0	0,0	0	0,0	0	0,0
Edellaubholz	119	55,9	110	92,4	9	7,6
Sonst. Laubholz	25	11,7	19	76,0	6	24,0
Laubholz gesamt	144	67,6	129	89,6	15	10,4
Alle Baumarten	213	100,0	196	92,0	17	8,0

Verjüngungspflanzen über Verbisshöhe (Erhebung von Fegeschäden)

Baumartengruppe	Aufgenommene Pflanzen insgesamt		Pflanzen ohne Fegeschaden		Pflanzen mit Fegeschaden	
	Anzahl	Anteil (%)	Anzahl	Anteil (%)	Anzahl	Anteil (%)
Fichte	6	37,5	6	100,0	0	0,0
Tanne	0	0,0	0	0,0	0	0,0
Kiefer	0	0,0	0	0,0	0	0,0
Sonst. Nadelholz	0	0,0	0	0,0	0	0,0
Nadelholz gesamt	6	37,5	6	100,0	0	0,0
Buche	0	0,0	0	0,0	0	0,0
Eiche	0	0,0	0	0,0	0	0,0
Edellaubholz	9	56,3	8	88,9	1	11,1
Sonst. Laubholz	1	6,3	1	100,0	0	0,0
Laubholz gesamt	10	62,5	9	90,0	1	10,0
Alle Baumarten	16	100,0	15	93,8	1	6,3

**Anteile der Baumartengruppen in den verschiedenen Höhenstufen
Verteilung der Pflanzen ab 20 Zentimeter bis zur maximalen Verbisshöhe auf drei Höhenstufen
Hegegemeinschaft 295 - Pilsting (Landkreis Dingolfing-Landau)**

Baumartengruppe	Aufgenommene Pflanzen insgesamt						Pflanzen ohne Verbiss und ohne Fegeschaden						Pflanzen mit Verbiss und/oder Fegeschaden					
	20 - 49,9 cm		50 - 79,9 cm		80 cm - max. Verbisshöhe		20 - 49,9 cm		50 - 79,9 cm		80 cm - max. Verbisshöhe		20 - 49,9 cm		50 - 79,9 cm		80 cm - max. Verbisshöhe	
	Anzahl	Anteil (%)	Anzahl	Anteil (%)	Anzahl	Anteil (%)	Anzahl	Anteil (%)	Anzahl	Anteil (%)	Anzahl	Anteil (%)	Anzahl	Anteil (%)	Anzahl	Anteil (%)	Anzahl	Anteil (%)
Fichte	207	30,5	44	38,9	19	55,9	174	84,1	36	81,8	17	89,5	33	15,9	8	18,2	2	10,5
Tanne	0	0,0	3	2,7	1	2,9	0	0,0	0	0,0	0	0,0	0	0,0	3	100,0	1	100,0
Kiefer	1	0,1	0	0,0	0	0,0	1	100,0	0	0,0	0	0,0	0	0,0	0	0,0	0	0,0
Sonstiges Nadelholz	0	0,0	0	0,0	0	0,0	0	0,0	0	0,0	0	0,0	0	0,0	0	0,0	0	0,0
Nadelholz gesamt	208	30,7	47	41,6	20	58,8	175	84,1	36	76,6	17	85,0	33	15,9	11	23,4	3	15,0
Buche	0	0,0	1	0,9	2	5,9	0	0,0	0	0,0	2	100,0	0	0,0	1	100,0	0	0,0
Eiche	0	0,0	0	0,0	0	0,0	0	0,0	0	0,0	0	0,0	0	0,0	0	0,0	0	0,0
Edellaubholz	431	63,6	58	51,3	12	35,3	339	78,7	29	50,0	6	50,0	92	21,3	29	50,0	6	50,0
Sonstiges Laubholz	39	5,8	7	6,2	0	0,0	24	61,5	2	28,6	0	0,0	15	38,5	5	71,4	0	0,0
Laubholz gesamt	470	69,3	66	58,4	14	41,2	363	77,2	31	47,0	8	57,1	107	22,8	35	53,0	6	42,9
Alle Baumarten	678	100,0	113	100,0	34	100,0	538	79,4	67	59,3	25	73,5	140	20,6	46	40,7	9	26,5

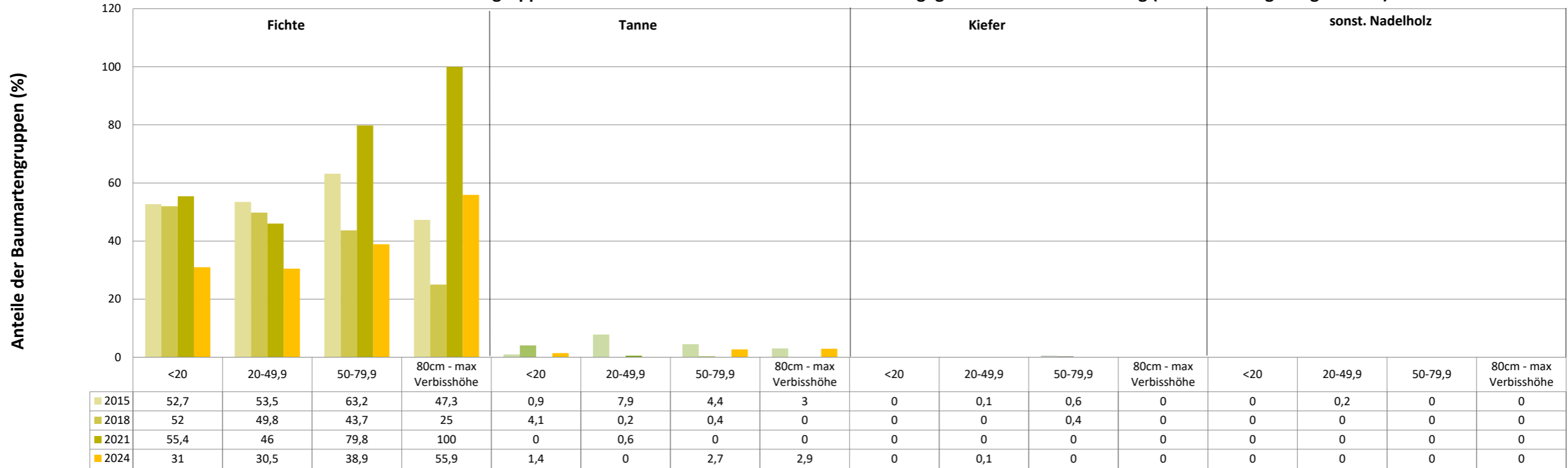
**Hochgerechnete Pflanzendichten (Individuen je Hektar) der Baumartengruppen
Verjüngungspflanzen ab 20 Zentimeter Höhe bis zur maximalen Verbisshöhe
Hegegemeinschaft 295 - Pilsting (Landkreis Dingolfing-Landau)**

Baumartengruppe	Pflanzen insgesamt				Pflanzen ohne Verbiss und ohne Fegeschaden				Pflanzen mit Verbiss und/oder Fegeschaden			
	Individuen je Hektar				Individuen je Hektar				Individuen je Hektar			
	arithmet. Mittel	Median	minimale Dichte	maximale Dichte	arithmet. Mittel	Median	minimale Dichte	maximale Dichte	arithmet. Mittel	Median	minimale Dichte	maximale Dichte
Fichte	5615	6039	2751	7630	4783	5149	2159	6677	832	890	593	954
Tanne	105	105	83	127	0	0	0	0	105	105	83	127
Kiefer	136	136	136	136	136	136	136	136	0	0	0	0
Sonst. Nadelholz	0	0	0	0	0	0	0	0	0	0	0	0
Nadelholz gesamt	5701	6081	2878	7767	4817	5149	2159	6813	884	931	720	954
Buche	127	127	127	127	85	85	85	85	42	42	42	42
Eiche	0	0	0	0	0	0	0	0	0	0	0	0
Edellaubholz	15212	14718	42	28085	11234	10353	42	23223	3978	3028	0	9912
Sonst. Laubholz	1687	2303	127	2891	984	1363	127	1652	703	691	0	1239
Laubholz gesamt	14473	14466	296	30976	10542	10802	254	23223	3931	2727	42	11152
Alle Baumarten	13915	10219	3174	30976	10377	8175	2412	23223	3538	2391	420	11152

Bei der Beurteilung der hochgerechneten durchschnittlichen Pflanzendichten in der Hegegemeinschaft ist unbedingt zu beachten, dass die arithmetischen Mittel durch einzelne sehr individuenreiche Naturverjüngungsflächen (mit über 10.000 Pflanzen je Hektar) stark angehoben werden, während individuenärmere Verjüngungsflächen kaum ins Gewicht fallen. Der Median stellt dagegen die Mitte der errechneten Pflanzendichten der einzelnen Verjüngungsflächen dar, auf denen die Baumartengruppe vorkommt. Minimale bzw. maximale Dichte sind die hochgerechneten Pflanzendichten der Verjüngungsflächen, auf denen die Baumartengruppe am wenigsten dicht bzw. am dichtesten vorkommt (Flächen ohne Vorkommen der Baumartengruppe sind dabei nicht berücksichtigt).

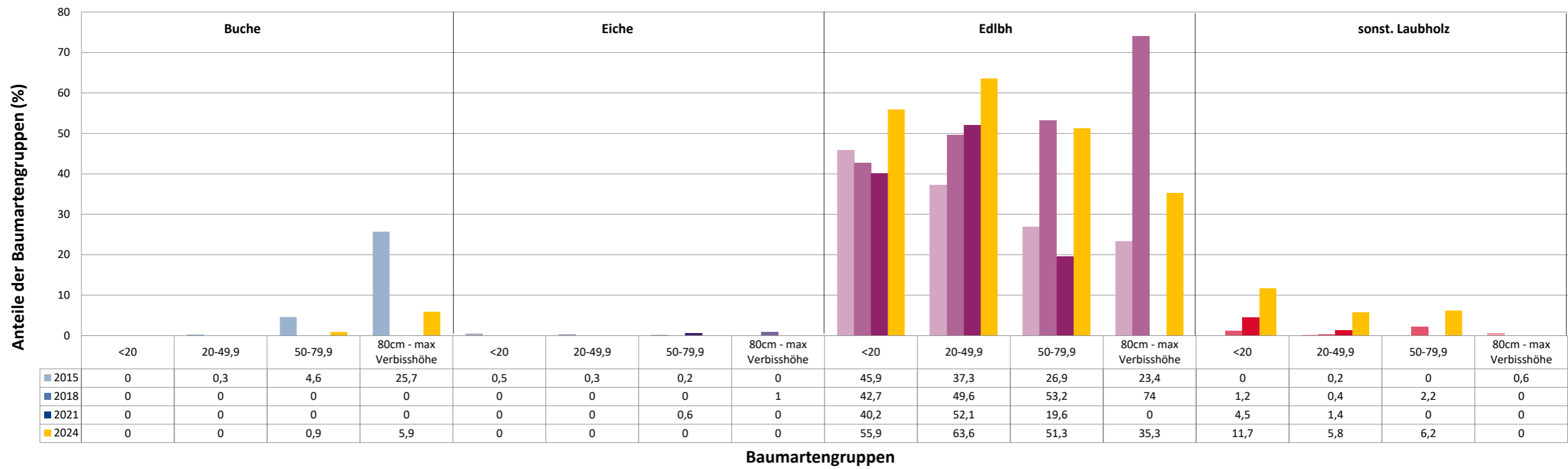
Außerdem gilt es zu beachten, dass bei der Verjüngungsinventur zum Forstlichen Gutachten nur Verjüngungsflächen erfasst werden, die mindestens 1.300 Pflanzen je Hektar der Höhenstufe „Ab 20 Zentimeter bis zur maximalen Verbisshöhe“ aufweisen. Spärlicher verjüngte Flächen werden nicht erfasst.

Anteile der Baumartengruppen in verschiedenen Höhenstufen für die die Hegegemeinschaft 295 - Pilsting (Landkreis Dingolfing-Landau)

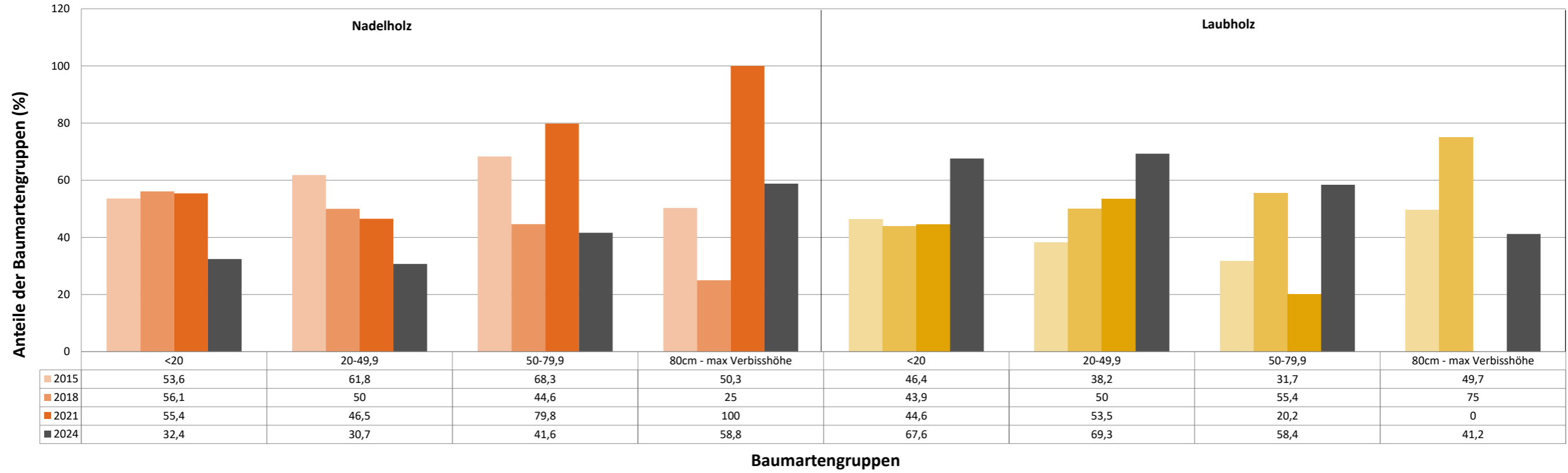


Baumartengruppen

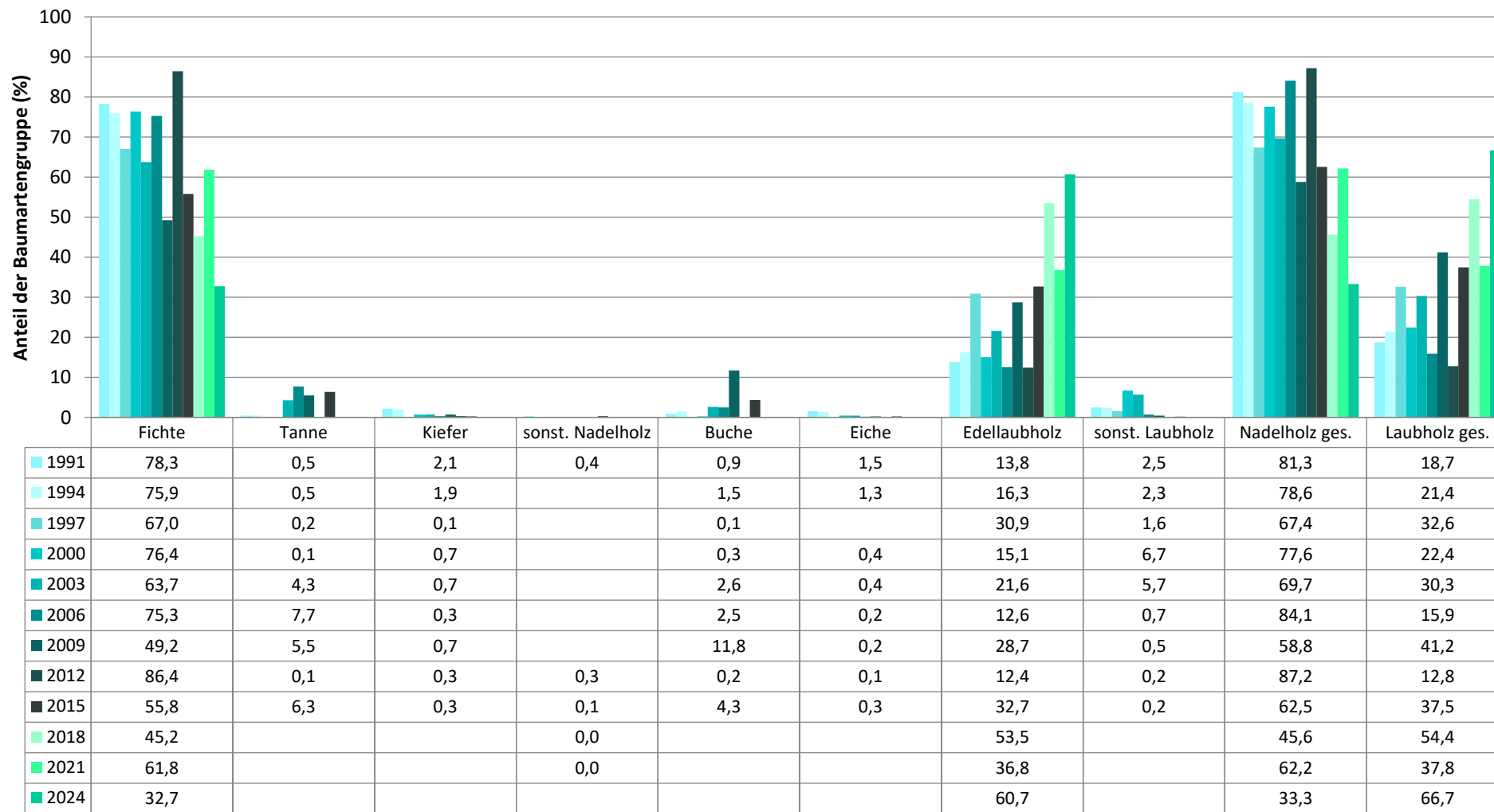
Anteile der Baumartengruppen in verschiedenen Höhenstufen für die die Hegegemeinschaft 295 - Pilsting (Landkreis Dingolfing-Landau)



Anteile der Baumartengruppen in verschiedenen Höhenstufen für die die Hegegemeinschaft 295 - Pilsting (Landkreis Dingolfing-Landau)

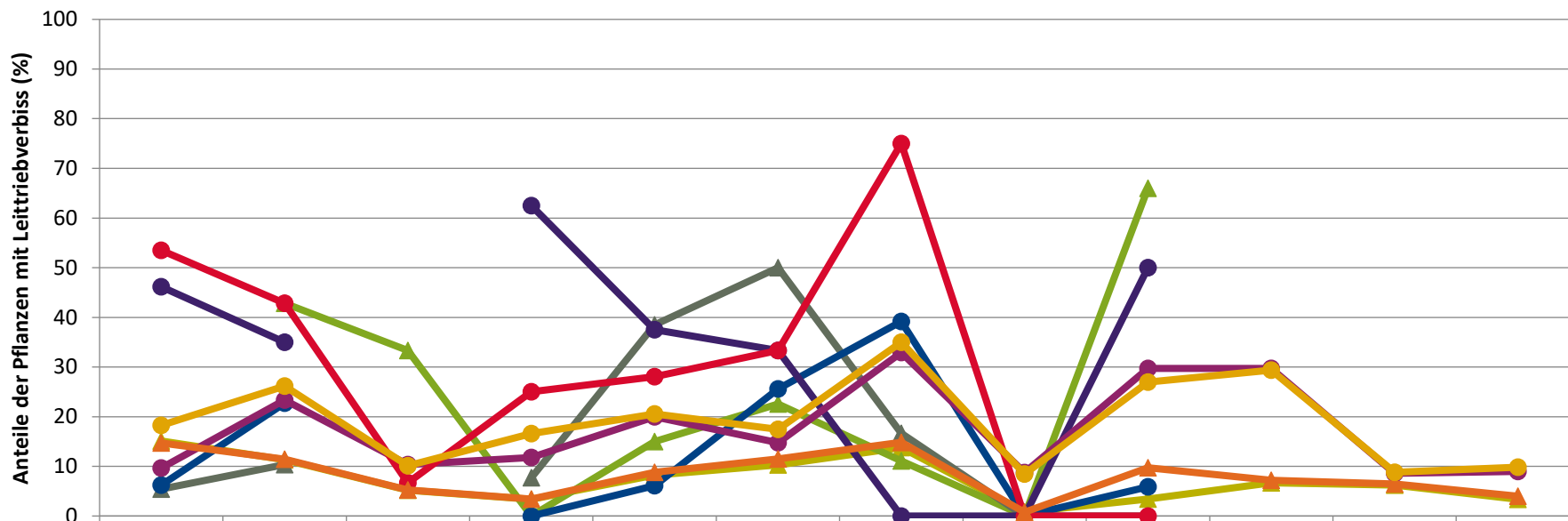


Zeitreihe der Baumartenanteile der aufgenommenen Verjüngungspflanzen
Höhenbereich: ab 20 Zentimeter Höhe bis zur maximalen Verbisshöhe
Hegegemeinschaft 295 - Pilsting (Landkreis Dingolfing-Landau)



Baumartengruppe

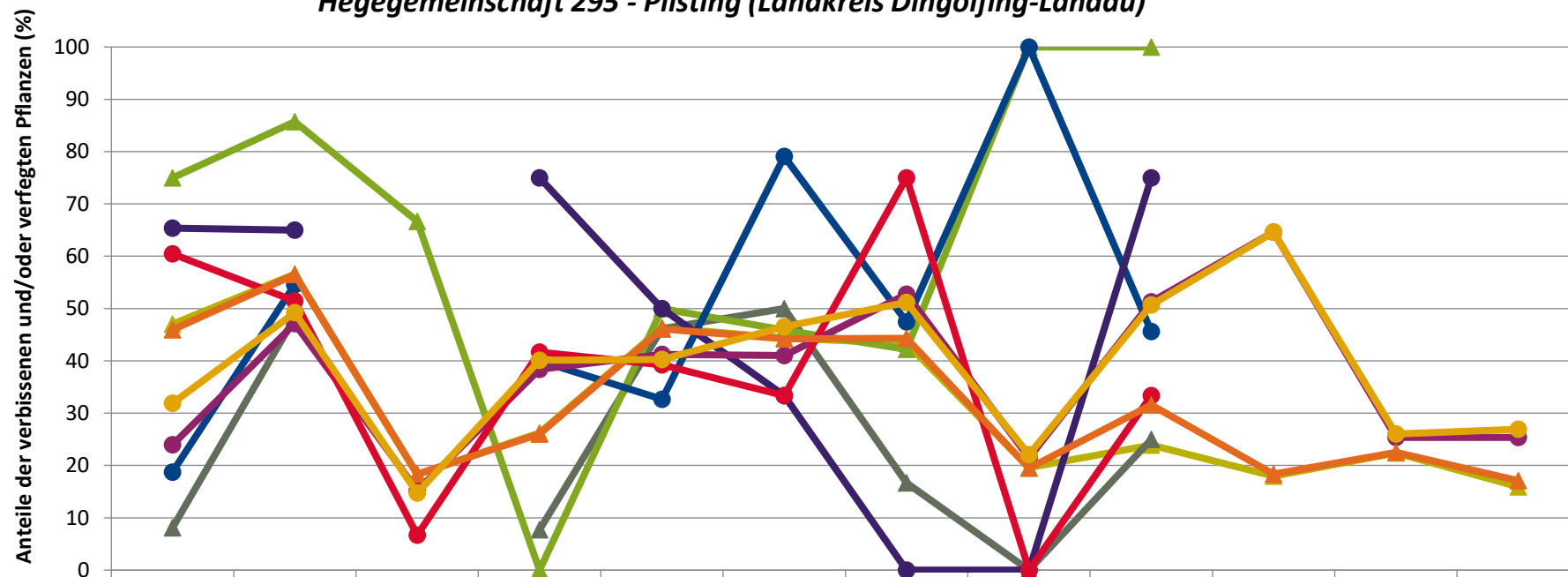
**Zeitreihe der Anteile der Pflanzen mit Leittriebverbiss: Höhenbereich ab 20 Zentimeter bis zur maximalen Verbisshöhe
Hegegemeinschaft 295 - Pilsting (Landkreis Dingolfing-Landau)**



	1991	1994	1997	2000	2003	2006	2009	2012	2015	2018	2021	2024
▲ Fichte	15,1	11,3	5,2	3,3	8,2	10,3	13,8	0,8	3,4	6,7	6,2	3,3
▲ Tanne		42,9	33,3	0,0	15,0	22,6	11,1	0,0	66,0			
▲ Kiefer	5,4	10,3		7,7	38,5	50,0	16,7	0,0	0,0			
● Buche	6,3	22,7		0,0	6,1	25,6	39,2	0,0	5,9			
● Eiche	46,2	35,0		62,5	37,5	33,3	0,0	0,0	50,0			
● Edellaub.	9,7	23,4	10,4	11,8	20,0	14,7	32,9	8,7	29,7	29,7	8,6	9,0
● sonst. Laub.	53,5	42,9	6,7	25,0	28,0	33,3	75,0	0,0	0,0			
▲ Nadelbäume	14,7	11,5	5,2	3,4	8,8	11,5	14,8	0,8	9,7	7,2	6,4	4,0
● Laubbäume	18,3	26,2	10,1	16,6	20,6	17,5	35,0	8,4	26,9	29,4	8,8	9,8

Jahr

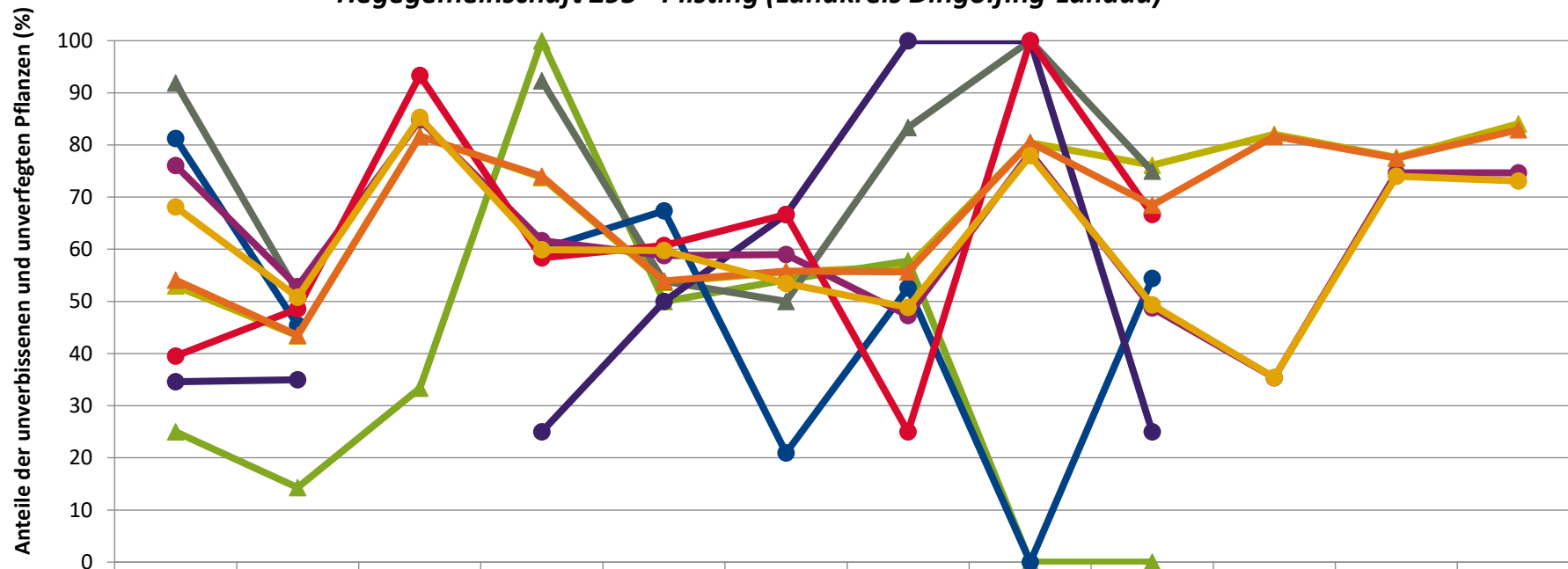
**Zeitreihe der Anteile der Pflanzen mit Verbiss und/oder Fegeschäden
Höhenbereich: ab 20 Zentimeter bis zur maximalen Verbisshöhe
Hegegemeinschaft 295 - Pilsting (Landkreis Dingolfing-Landau)**



	1991	1994	1997	2000	2003	2006	2009	2012	2015	2018	2021	2024
—▲— Fichte	47,0	56,6	18,2	26,3	46,4	44,3	43,3	19,6	23,9	18,0	22,4	15,9
—▲— Kiefer	8,1	48,3		7,7	46,2	50,0	16,7	0,0	25,0			
—▲— Tanne	75,0	85,7	66,7	0,0	50,0	45,9	42,2	100,0	100,0			
—●— Buche	18,8	54,5		40,0	32,7	79,1	47,4	100,0	45,6			
—●— Eiche	65,4	65,0		75,0	50,0	33,3	0,0	0,0	75,0			
—●— Edellaub.	23,9	47,1	15,2	38,4	41,2	41,0	52,7	21,5	51,3	64,6	25,3	25,3
—●— sonst. Laub.	60,5	51,4	6,7	41,7	39,3	33,3	75,0	0,0	33,3			
—▲— Nadelbäume	45,9	56,5	18,4	26,0	46,1	44,2	44,3	19,5	31,6	18,4	22,5	17,1
—●— Laubbäume	31,9	49,2	14,7	40,1	40,2	46,5	51,2	22,1	50,7	64,6	26,0	26,9

Jahr

**Zeitreihe der Anteile der Pflanzen ohne Verbiss und ohne Fegeschäden
Höhenbereich: ab 20 Zentimeter bis zur maximalen Verbisshöhe
Hegegemeinschaft 295 - Pilsting (Landkreis Dingolfing-Landau)**



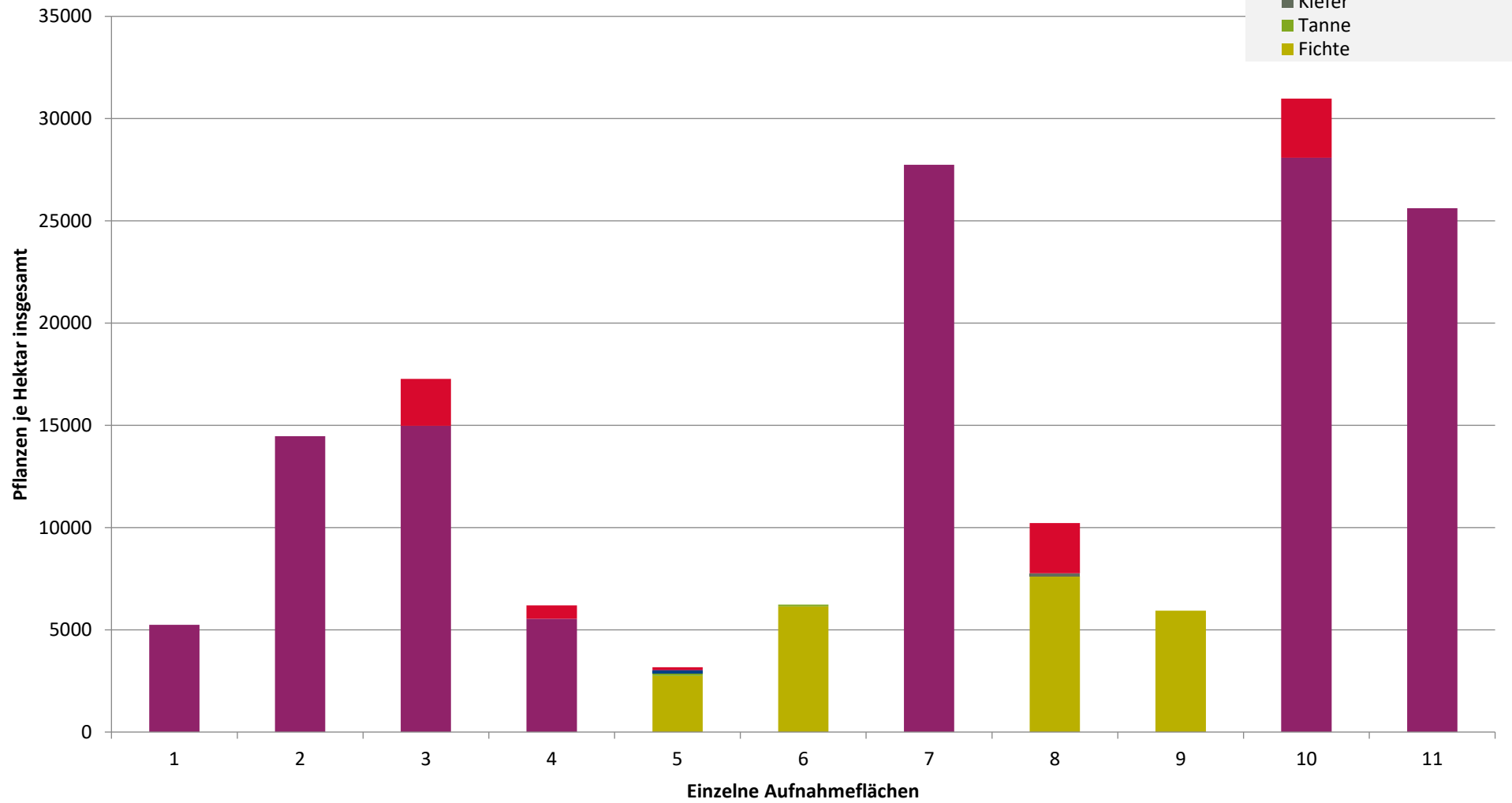
	1991	1994	1997	2000	2003	2006	2009	2012	2015	2018	2021	2024
▲ Fichte	53,0	43,4	81,8	73,7	53,6	55,7	56,7	80,4	76,1	82,0	77,6	84,1
▲ Tanne	25,0	14,3	33,3	100,0	50,0	54,1	57,8	0,0	0,0			
▲ Kiefer	91,9	51,7		92,3	53,8	50,0	83,3	100,0	75,0			
● Buche	81,3	45,5		60,0	67,3	20,9	52,6	0,0	54,4			
● Eiche	34,6	35,0		25,0	50,0	66,7	100,0	100,0	25,0			
● Edellaub.	76,1	52,9	84,8	61,6	58,8	59,0	47,3	78,5	48,7	35,4	74,7	74,7
● sonst. Laub.	39,5	48,6	93,3	58,3	60,7	66,7	25,0	100,0	66,7			
▲ Nadelbäume	54,1	43,5	81,6	74,0	53,9	55,8	55,7	80,5	68,4	81,6	77,5	82,9
● Laubbäume	68,1	50,8	85,3	59,9	59,8	53,5	48,8	77,9	49,3	35,4	74,0	73,1

Jahr

**Hochgerechnete Pflanzendichten (Individuen je Hektar) der Baumartengruppen
(Pflanzen insgesamt)**

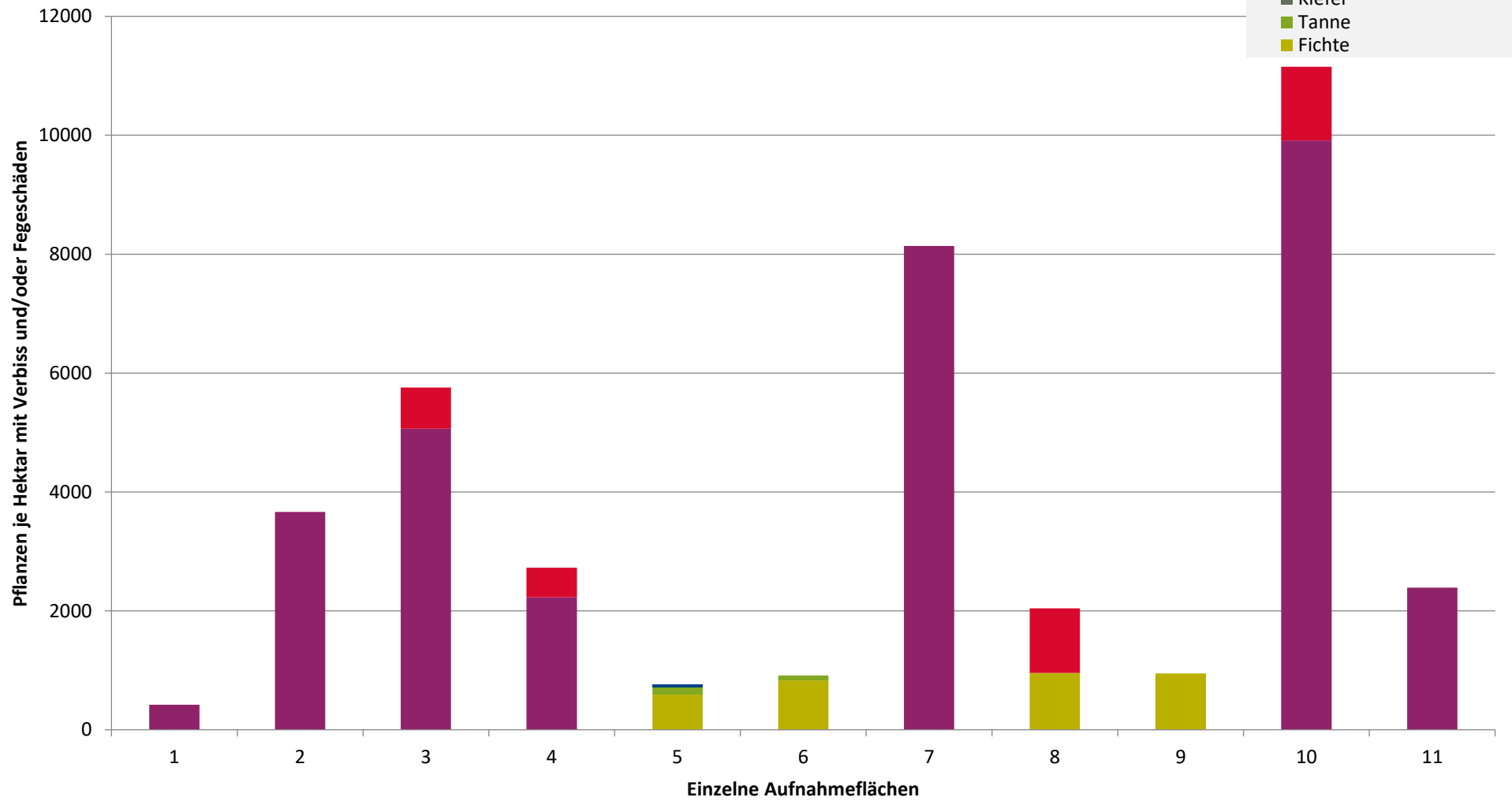
**Höhenbereich: ab 20 Zentimeter bis zur maximalen Verbisshöhe
Hegegemeinschaft 295 - Pilsting (Landkreis Dingolfing-Landau)**

- sonstige Laubbäume
- Edellaubbäume
- Eiche
- Buche
- sonstige Nadelbäume
- Kiefer
- Tanne
- Fichte



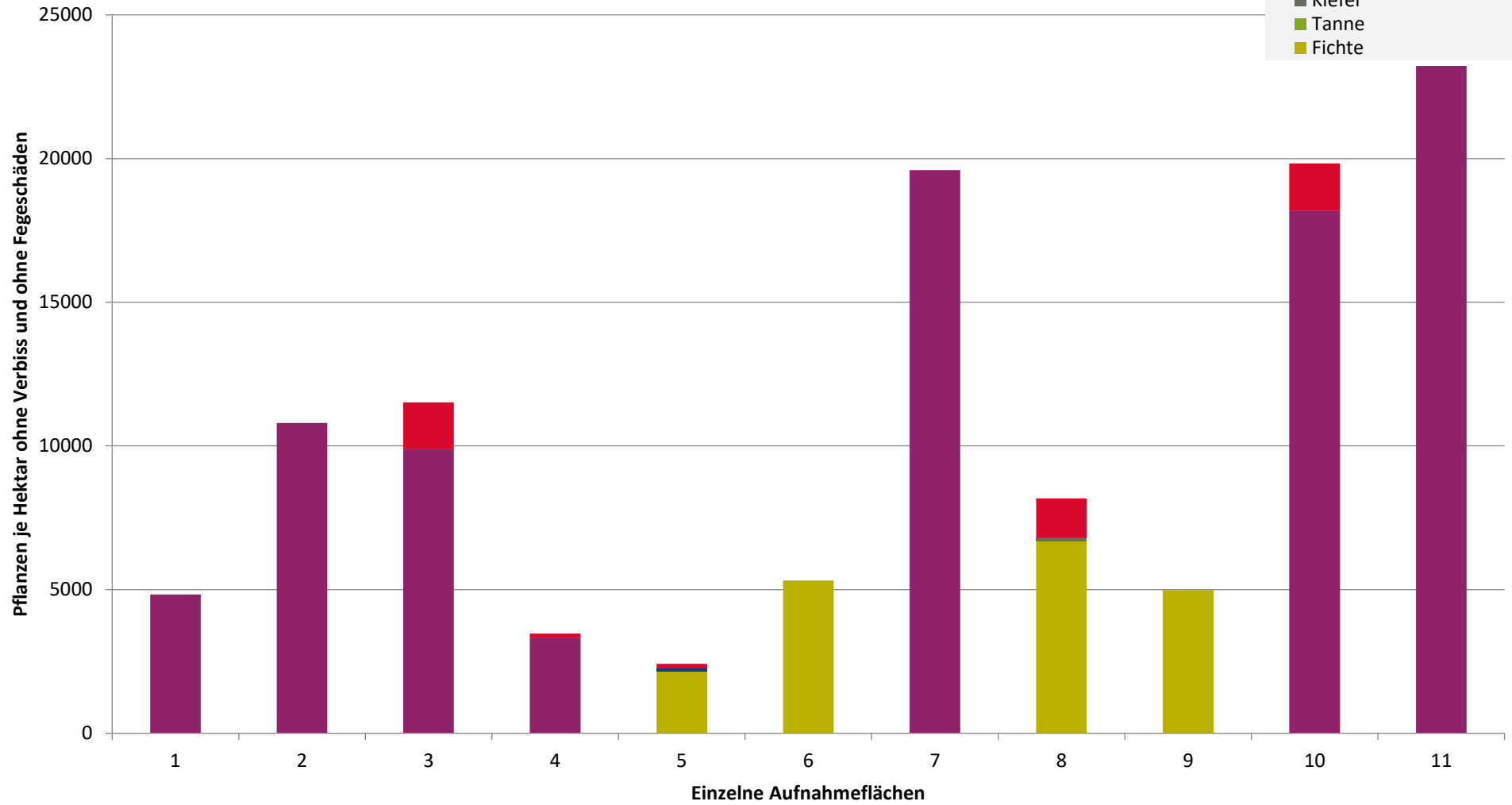
**Hochgerechnete Pflanzendichten (Individuen je Hektar) der Baumartengruppen
(Pflanzen mit Verbiss und/oder Fegeschäden)
Höhenbereich: ab 20 Zentimeter bis zur maximalen Verbisshöhe
Hegegemeinschaft 295 - Pilsting (Landkreis Dingolfing-Landau)**

- sonstige Laubbäume
- Edellaubbäume
- Eiche
- Buche
- sonstige Nadelbäume
- Kiefer
- Tanne
- Fichte



**Hochgerechnete Pflanzendichten (Individuen je Hektar) der Baumartengruppen
(Pflanzen ohne Verbiss und ohne Fegeschäden)
Höhenbereich: ab 20 Zentimeter bis zur maximalen Verbisshöhe
Hegegemeinschaft 295 - Pilsting (Landkreis Dingolfing-Landau)**

- sonstiges Laubbäume
- Edellaubbäume
- Eiche
- Buche
- sonstige Nadelbäume
- Kiefer
- Tanne
- Fichte



Verjüngungsinventur 2024

Landkreis Dingolfing-Landau

Leittriebverbiss Fichte

(Pflanzen ab 20 cm Höhe
bis zur maximalen Verbisshöhe)

Legende

Leittriebverbiss

- 0 - 5 %
- 6 - 10 %
- 11 - 15 %
- 16 - 20 %
- 21 - 25 %
- > 25 %

+ Baumartengruppe nicht
vorhanden

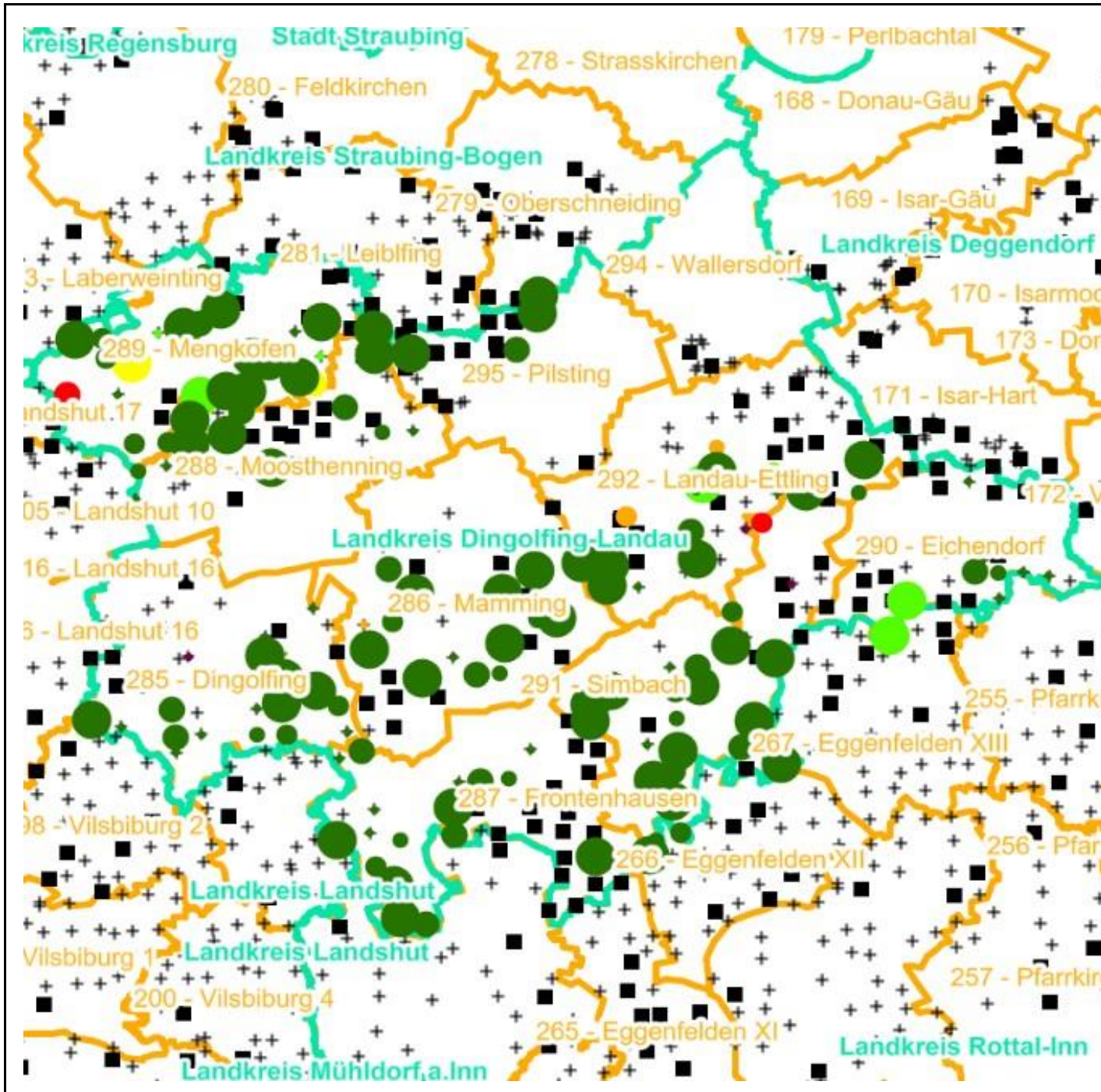
Anzahl der aufgenommenen Pflanzen der Baumartengruppe

- 1 - 15
- 16 - 30
- 31 - 45
- 46 - 60
- 61 - 75

■ geschützte Fläche

Landkreisgrenze

Hegegemeinschaftsgrenze



Verjüngungsinventur 2024

Landkreis Dingolfing-Landau

Leittriebverbiss Tanne

(Pflanzen ab 20 cm Höhe
bis zur maximalen Verbisshöhe)

Legende

Leittriebverbiss

- 0 - 10 %
- 11 - 20 %
- 21 - 30 %
- 30 - 40 %
- 41 - 50 %
- > 50 %

+ Baumartengruppe nicht
vorhanden

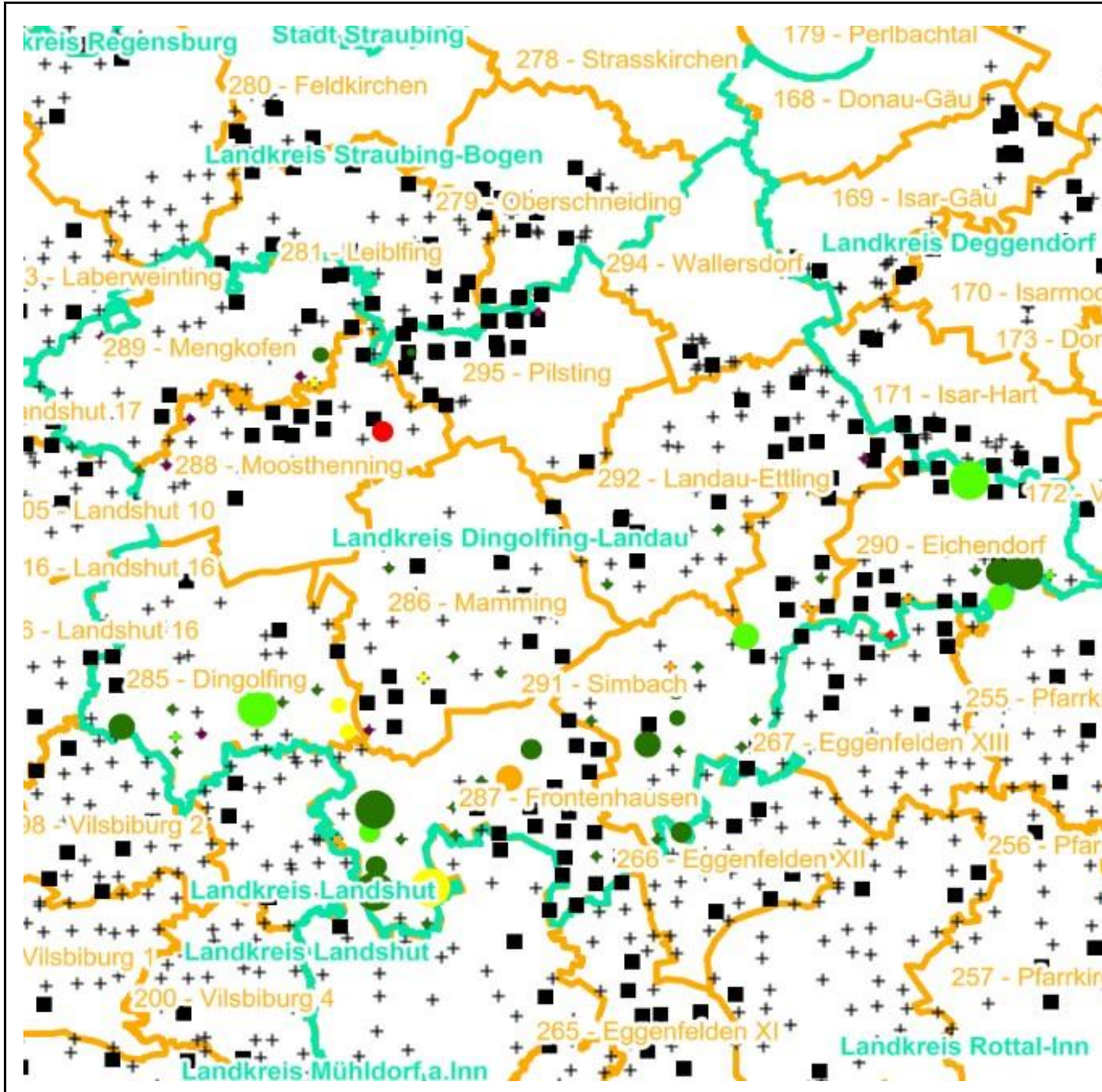
Anzahl der aufgenommenen Pflanzen der Baumartengruppe

- 1 - 15
- 16 - 30
- 31 - 45
- 46 - 60
- 61 - 75

■ geschützte Fläche

Landkreisgrenze

Hegegemeinschaftsgrenze



Verjüngungsinventur 2024

Landkreis Dingolfing-Landau

Leittriebverbiss Kiefer

(Pflanzen ab 20 cm Höhe
bis zur maximalen Verbisshöhe)

Legende

Leittriebverbiss

- 0 - 5 %
- 6 - 10 %
- 11 - 15 %
- 16 - 20 %
- 21 - 25 %
- > 25 %

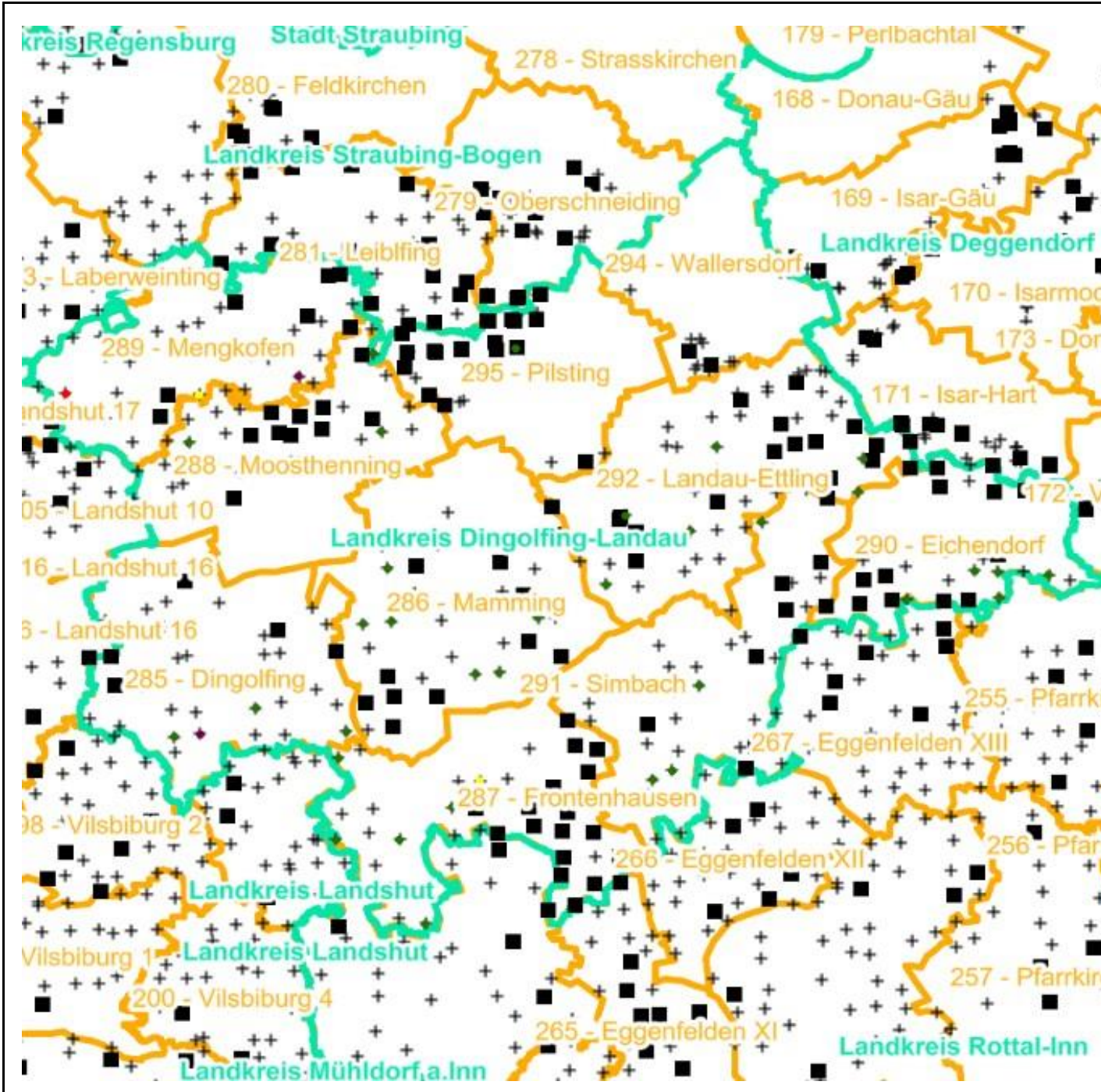
+ Baumartengruppe nicht
vorhanden

Anzahl der aufgenommenen Pflanzen der Baumartengruppe

- 1 - 15
- 16 - 30
- 31 - 45
- 46 - 60
- 61 - 75
- geschützte Fläche

Landkreisgrenze

Hegegemeinschaftsgrenze



Verjüngungsinventur 2024

Landkreis Dingolfing-Landau

Leittriebverbiss Buche

(Pflanzen ab 20 cm Höhe
bis zur maximalen Verbisshöhe)

Legende

Leittriebverbiss

- 0 - 10 %
- 11 - 20 %
- 21 - 30 %
- 30 - 40 %
- 41 - 50 %
- > 50 %

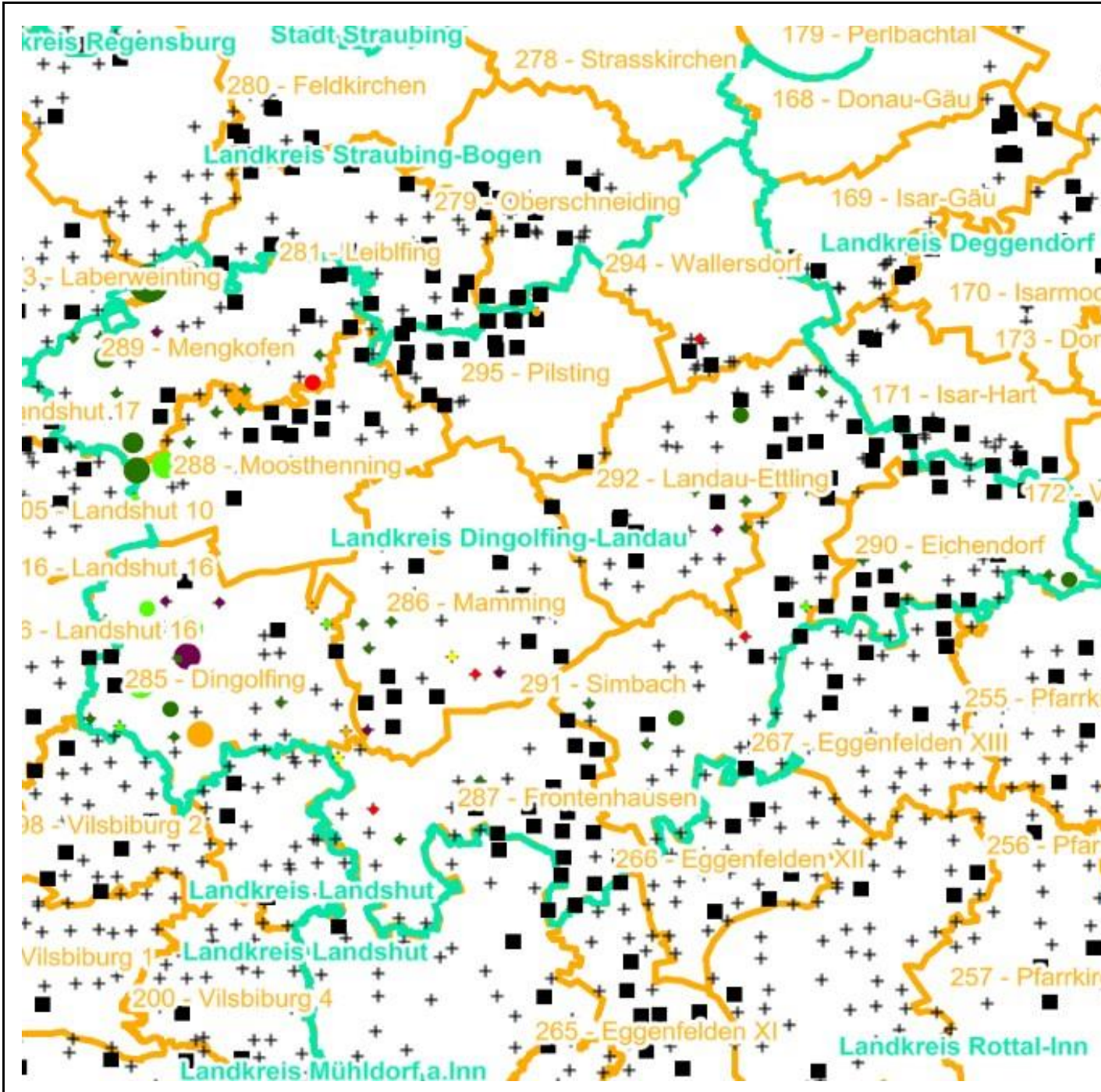
+ Baumartengruppe nicht
vorhanden

Anzahl der aufgenommenen Pflanzen der Baumartengruppe

- 1 - 15
- 16 - 30
- 31 - 45
- 46 - 60
- 61 - 75
- geschützte Fläche

Landkreisgrenze

Hegegemeinschaftsgrenze



Verjüngungsinventur 2024

Landkreis Dingolfing-Landau

Leittriebverbiss Eiche

(Pflanzen ab 20 cm Höhe
bis zur maximalen Verbisshöhe)

Legende

Leittriebverbiss

- 0 - 10 %
- 11 - 20 %
- 21 - 30 %
- 30 - 40 %
- 41 - 50 %
- > 50 %

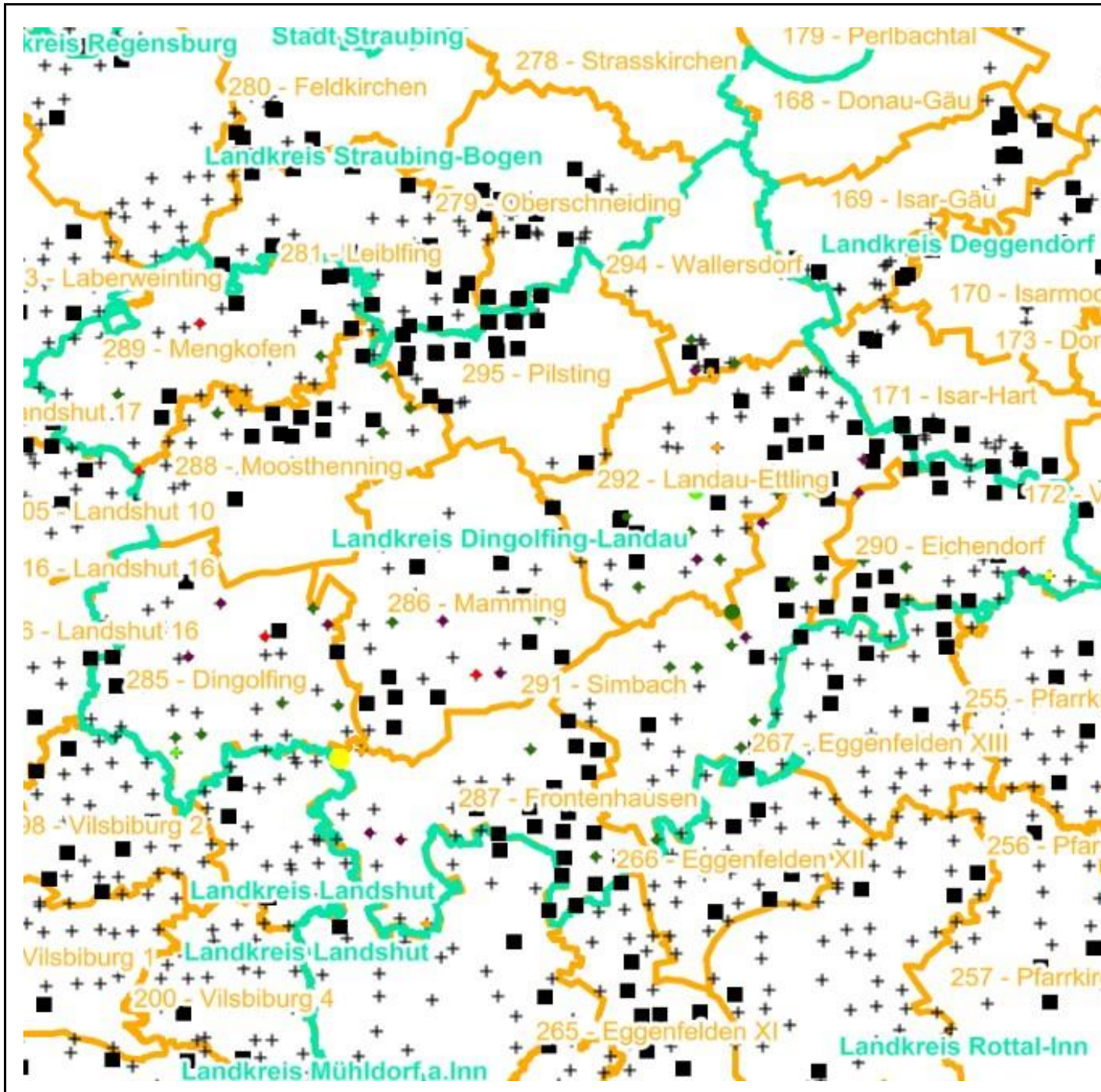
+ Baumartengruppe nicht
vorhanden

Anzahl der aufgenommenen Pflanzen der Baumartengruppe

- 1 - 15
- 16 - 30
- 31 - 45
- 46 - 60
- 61 - 75
- geschützte Fläche

Landkreisgrenze

Hegegemeinschaftsgrenze



Verjüngungsinventur 2024

Landkreis Dingolfing-Landau

Leittriebverbiss Edellaubholz

(Pflanzen ab 20 cm Höhe
bis zur maximalen Verbisshöhe)

Legende

Leittriebverbiss

- 0 - 10 %
- 11 - 20 %
- 21 - 30 %
- 30 - 40 %
- 41 - 50 %
- > 50 %

+ Baumartengruppe nicht
vorhanden

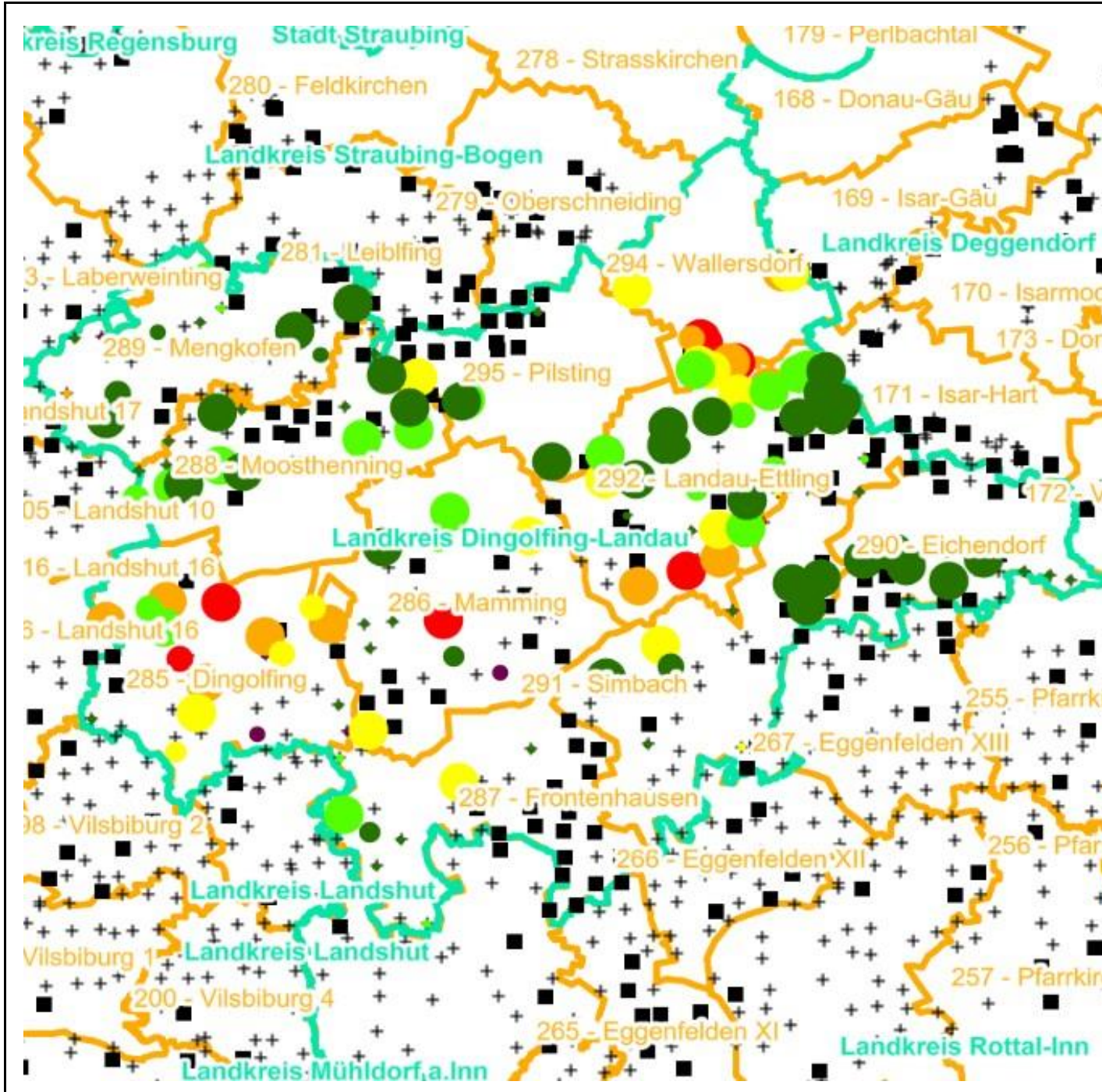
Anzahl der aufgenommenen Pflanzen der Baumartengruppe

- 1 - 15
- 16 - 30
- 31 - 45
- 46 - 60
- 61 - 75

■ geschützte Fläche

Landkreisgrenze

Hegegemeinschaftsgrenze



Verjüngungsinventur 2024

Landkreis Dingolfing-Landau

Leittriebverbiss Sonstiges Laubholz

(Pflanzen ab 20 cm Höhe
bis zur maximalen Verbisshöhe)

Legende

Leittriebverbiss

- 0 - 10 %
- 11 - 20 %
- 21 - 30 %
- 30 - 40 %
- 41 - 50 %
- > 50 %

+ Baumartengruppe nicht
vorhanden

Anzahl der aufgenommenen Pflanzen der Baumartengruppe

- 1 - 15
- 16 - 30
- 31 - 45
- 46 - 60
- 61 - 75

■ geschützte Fläche

□ Landkreisgrenze

□ Hegegemeinschaftsgrenze

